

LIMITES

INTERNACIONAL _____

ESTATAL _____

DISTRITO ELECTORAL FEDERAL _____

MUNICIPAL / DEMARCAACION TERRITORIAL _____

SECCIONAL _____

MANZANA (LOCALIDAD URBANA, LOCALIDAD RURAL) _____

CLAVES GEOELECTORALES

SECCION _____ 0000
LOCALIDAD _____ (0000)
MANZANA _____ 0000

VIAS DE COMUNICACION

AUTOPISTA / PAVIMENTADA _____

TERRACERIA _____

BRECHA _____

VEREDA _____

VIA DE FERROCARRIL _____

SEDE DE GOBIERNO

CAPITAL DEL ESTADO _____ ★
MUNICIPIO / DEMARCAACION TERRITORIAL _____ ●

HIDROGRAFIA




LAGO, LAGUNA O PRESA _____

RIO, ARROYO O CANAL _____

POBLACIONES

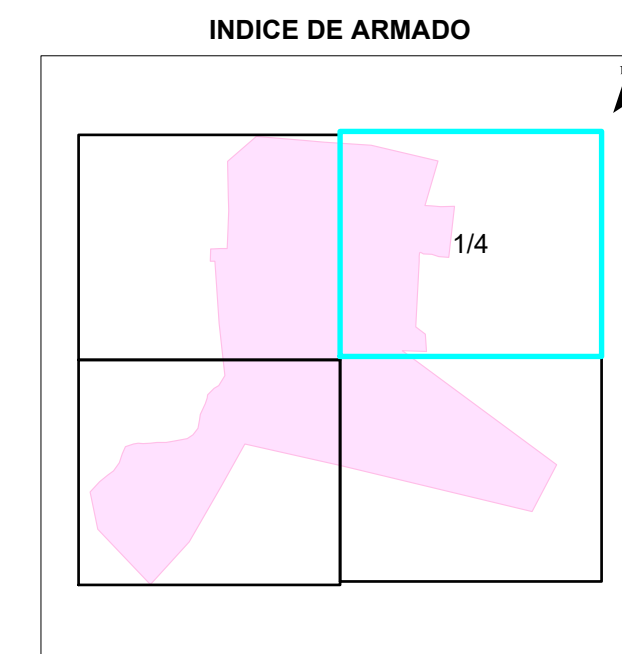
LOCALIDAD RURAL _____ ▲
LOCALIDAD RURAL CABECERA DE SECCION _____ C S
LOCALIDAD RURAL INHABILITADA _____ ▲

SERVICIOS

IGLESIA	
ESQUELA	
ASISTENCIA MEDICA	
MERCADO	
OFICINA MUNICIPAL / OFICINA DE ALCALDIA (CDMX)	
AEROPUERTO	
ESTACION DEL METRO	
PLAZA / MONUMENTO	
CEMENTERIO	
PUNTE PEATONAL AEREO Y SUBTERRANEO	
PUNTE VEHICULAR AEREO Y SUBTERRANEO	
AREA VERDE	
CAMELLON CON AREA VERDE O ADQUINO	
JUNTA LOCAL EJECUTIVA, DISTRITAL EJECUTIVA	

ABREVIATURA / OTROS

DEMARCAACION TERRITORIAL (CIUDAD DE MEXICO)	
AREA DE AMPLIACION	
DT	

UBICACION DEL DISTRITO EN LA ENTIDAD

1:3,500
1 cm = 35 metres

PLANO URBANO SECCIONAL

IDENTIFICACION ELECTORAL

NOMBRE ENTIDAD:	CVE ENTIDAD:
MICHOACAN	16
DISTRITO ELECTORAL FEDERAL	
12	
NOMBRE MUNICIPIO / DEMARCAACION TERRITORIAL:	CVE MUNICIPIO / DT
TANCITARO	084
NOMBRE LOCALIDAD:	CVE LOCALIDAD:
TANCITARO	0001

AUTORIZO

LIC. JAIME QUINTERO GOMEZ

VOCAL ESTATAL DEL R.F.E.

FECHA DE CORTE: 29 DE JULIO DE 2020

FUENTE: INE / RFE / DCE

PUSDF16126340001MG0104_200720